



Le site antique de Ligena, dominant la vallée de la Garonne aux confins du Bazadais, accède au statut urbain avec l'implantation d'une communauté bénédictine et d'un château ducal, attestés dès le XI<sup>e</sup> siècle comme verrous du Bordelais. L'église Saint-Sauveur

et les vestiges du prieuré attenant, tous deux à dominante romane, témoignent de cette période.


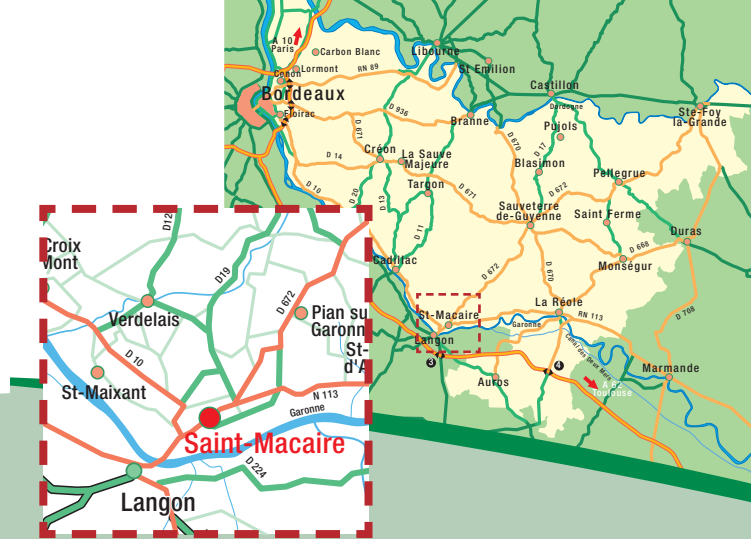
Mais Saint-Macaire devient réellement prospère avec le développement du commerce fluvial et l'installation du « privilège des vins », mesure protectionniste en faveur des productions du diocèse de Bordeaux. La place du « Mercadiou » constitue le fleuron le plus significatif d'un tel essor, avec les remparts encore largement présents côté Garonne et trois portes fortifiées, dont la porte de Benauge.

Au XIV<sup>e</sup> siècle, les voûtes du chœur de l'église sont dotées de peintures murales qui méritent à elles seules le détour. Le renouvellement de la prospérité après la guerre de Cent Ans a modelé de manière prépondérante le visage qu'offre de nos jours le vieux Saint-Macaire. Les fenêtres à meneaux et les arcs surbaissés fleurissent les demeures de négociants avec en contrepoint les ouvertures en arc brisé de la période antérieure.



La cité possède encore un ensemble remarquable de demeures de marchands du XIV<sup>e</sup> au XVI<sup>e</sup> siècle, réparties principalement autour de la place du Mercadiou et dans les rues voisines. La cité médiévale de Saint-

Macaire, ainsi qu'une partie de ses abords, est un site inscrit depuis 1965. L'église Saint-Sauveur, le relais Henri IV, les portes fortifiées et les remparts, le cloître et de nombreuses maisons sont classés monuments historiques ou inscrits à l'Inventaire supplémentaire.



### Événements :

Fête de la musique, Les Nuits Macariennes, Théâtre, musique, Cinésites  
Balade nocturne, Nuit du Patrimoine, Grass track international, Journées médiévales, Marchés des producteurs de pays.

### A proximité :

Malagar (François Mauriac) à Saint-Maixant, Malromé (Toulouse-Lautrec) à Saint-André du Bois et Verdelais (basilique et musée d'art sacré).  
Vignoble et dégustations.  
Circuits des églises.

### Hébergement, restauration

- Restaurants
- Hôtel
- Résidence hôtelière
- Meublés
- Chambres d'hôtes

### Accueil Touristique



Tourisme en Coteaux Macariens  
Communauté de Communes des Coteaux Macariens  
Accueil - Documents - Vins  
Tél. 05 56 63 32 14  
saintmacaire@entredouxmers.com  
GIRONDE - FRANCE



# Saint-Macaire

CITÉ MÉDIÉVALE, PORTE DU BORDELAIS

Accueil Touristique  
8 rue du Canton - 33490 SAINT-MACAIRE



## 1 Porte de Benauge

Entrée principale de la cité orientée sur les coteaux de Benauge. Equipée de mâchicoulis et accolée au premier hôtel de ville édifié au XIV<sup>e</sup> siècle, expression des libertés municipales acquises au Moyen-Age.

## Accueil touristique

Communauté de Communes des Coteaux Macariens  
Demeure de marchand caractéristique du XVI<sup>e</sup> siècle résultant de deux remaniements successifs d'une habitation médiévale. Cheminée à l'étage ainsi que décor peint fragmentaire d'un faux appareillage de pierre.  
Aujourd'hui outil de promotion des produits du canton et service d'accueil des visiteurs.

## 2 Eglise Saint-Sauveur

Imposant chevet triflé roman précédé d'une nef unique voûtée de croisées d'ogives et accolé d'une tour charnier devenue clocher. Peintures murales de la fin du Moyen-Age ornant les voûtes du chœur inspirées de l'Apocalypse et de la Légende Dorée. Vantaux médiévaux dans l'entrée et Vierge en bois doré du XV<sup>e</sup> siècle.

## 3 Prieuré Saint-Sauveur

Aile sud du monastère bénédictin incluant une colonnade de cloître roman et un réfectoire établi sur celliers et surmonté de cellules.  
Restauré dans le cadre d'un chantier bénévole de jeunes depuis 1968.

## 4 Les Remparts

Enceinte fortifiée médiévale formant soutènement côté Garonne, raidie par de puissants contreforts qui supportaient à l'origine une galerie de bois, et baignée à son pied par les eaux de la Garonne jusqu'au XVII<sup>e</sup> siècle.

## 5 Place du Mercadiou

Place du marché établie entre le noyau urbain initial construit autour de l'église et du monastère et le premier port fluvial sur la Garonne. Maisons de marchands médiévales reconnaissables aux arcs brisés du rez-de-chaussée et aux baies géminées percées aux étages. Demeures Renaissance dotées de fenêtres à meneaux et d'arcs en plein cintre.

## 6 Relais de Poste

Hôtel particulier du XVI<sup>e</sup> siècle rompant l'ordonnancement des façades de la place du marché, centré sur une tour contenant un escalier à vis en pierre côté cour et doté de cheminées peintes.

## 7 Porte et Barbacane du Thuron

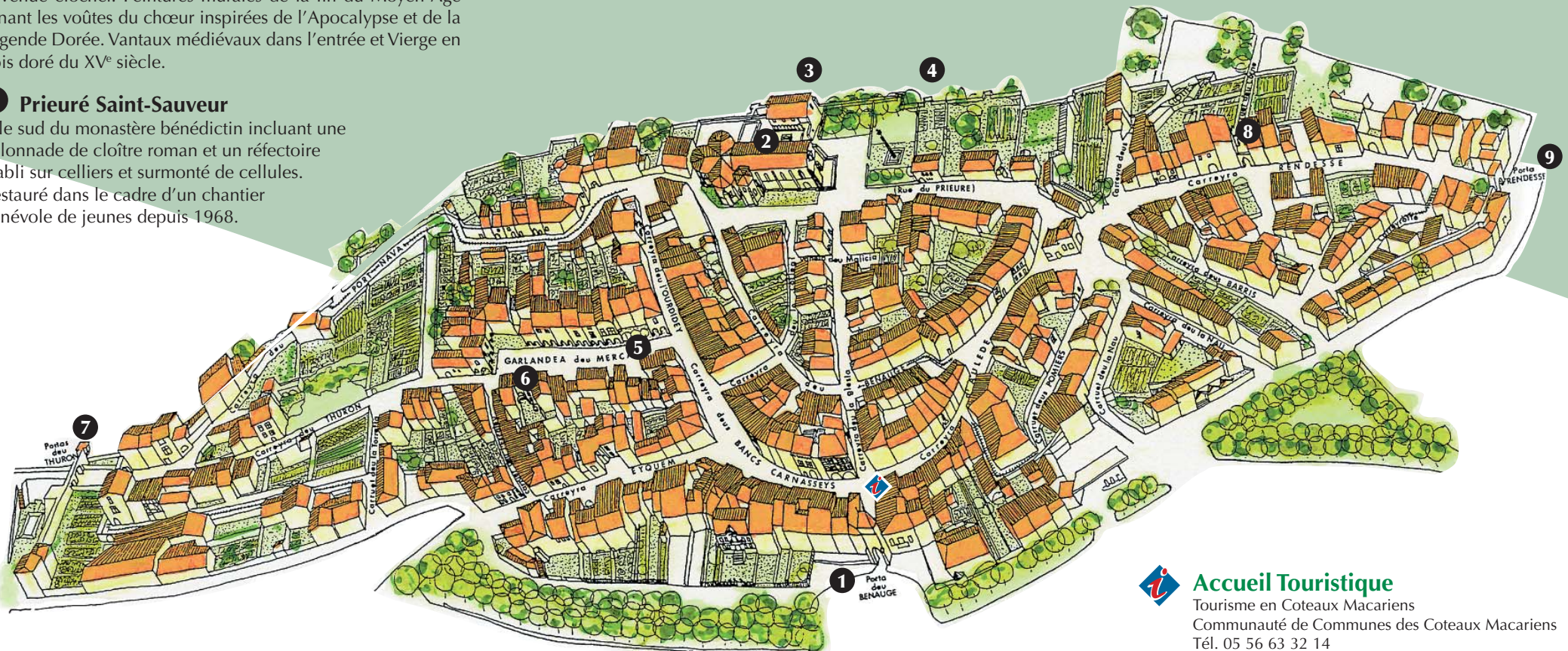
Ensemble défensif du XIV<sup>e</sup> siècle s'ouvrant sur le premier port, présentant des meurtrières cruciformes adaptées à l'usage de l'artillerie ainsi que l'ancien fossé occupé par un lavoir.

## 8 Poternes de Corne

Poternes s'appuyant sur la maison Messidan, riche demeure médiévale dont la cave voûtée d'arêtes sur piliers octogonaux est classée Monument Historique.

## 9 Porte Rendesse

Issue fortifiée du faubourg des riches marchands de la cité articulée encore sur l'enceinte murale, s'ouvrant sur un quartier en voie de réhabilitation.



## Accueil Touristique

Tourisme en Coteaux Macariens  
Communauté de Communes des Coteaux Macariens  
Tél. 05 56 63 32 14  
saintmacaire@entredouxmers.com